

地番	2433番4、 同番5乃至同番13に分筆	地積測量図
土地の所在	塩谷郡高根沢町大字宝積寺字東北原	

求積表

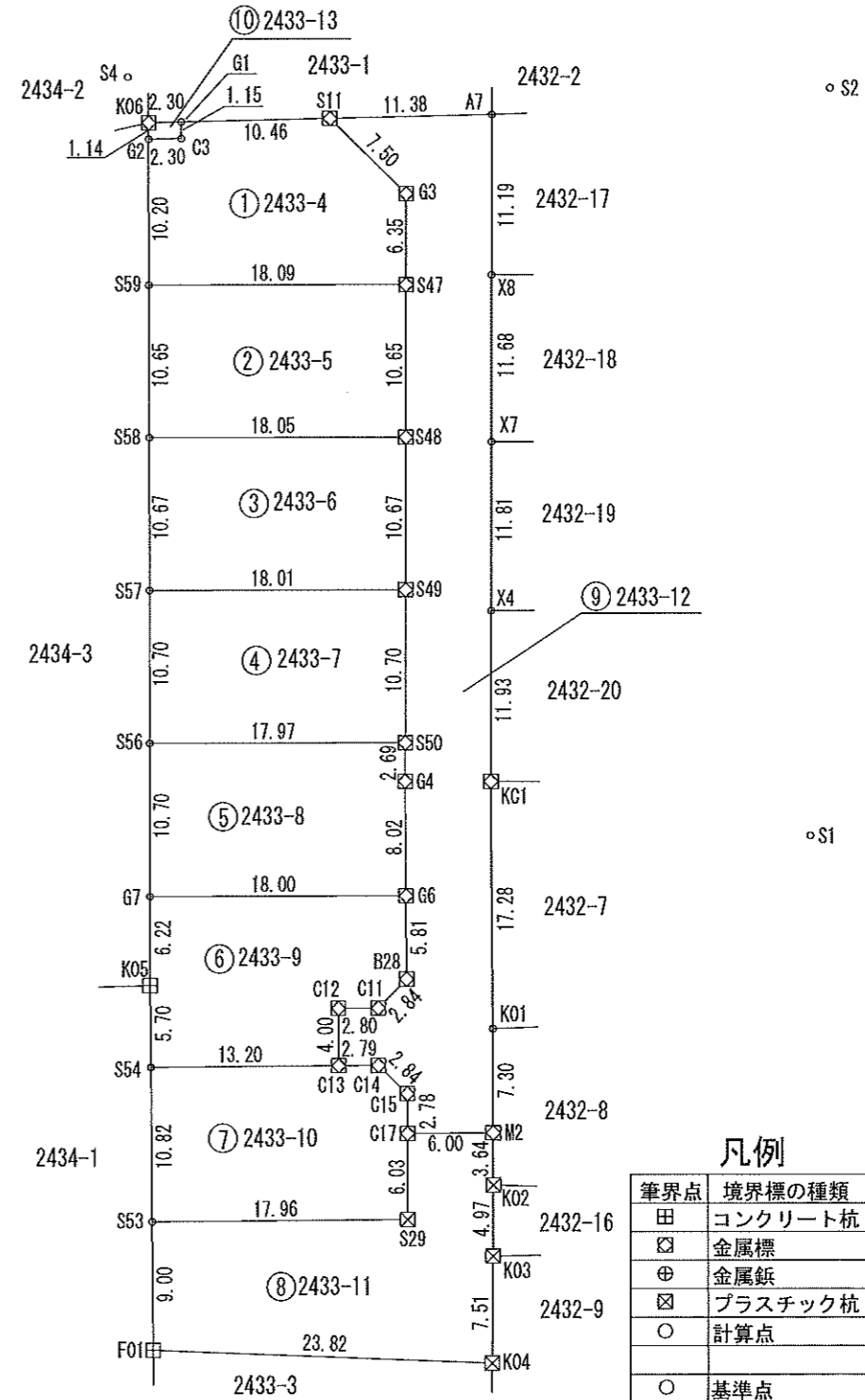
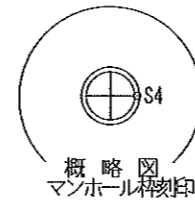
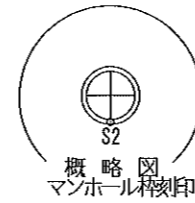
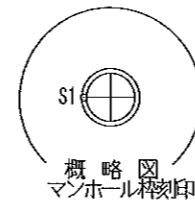
地番 ①2433-4					備考
NO	Xn	Yn	Yn+1-Yn-1	Xn · (Yn+1-Yn-1)	
G2	1053.151	957.164	9.572	10080.761372	金属プレート標
C3	1051.334	958.583	2.339	2459.070226	金属プレート標
G1	1052.026	959.503	7.395	7779.732270	金属プレート標
S11	1043.803	965.978	5.486	5726.303258	
G3	1036.360	964.989	-6.081	-6302.105160	
S47	1032.555	959.897	-15.978	-16498.163790	
S59	1047.011	949.011	-2.733	-2861.481063	金属プレート標
合計				384.117113	
合計面積				192.0585565	
地積				192.05	m ²

地番 ②2433-5					備考
NO	Xn	Yn	Yn+1-Yn-1	Xn · (Yn+1-Yn-1)	
S59	1047.011	949.011	19.396	20307.825356	金属プレート標
S47	1032.555	959.897	2.352	2428.569360	
S48	1026.178	951.363	-19.396	-19903.748488	
S58	1040.602	940.501	-2.352	-2447.495904	金属プレート標
合計				385.150324	
合計面積				192.5751620	
地積				192.57	m ²

地番 ③2433-6					備考
NO	Xn	Yn	Yn+1-Yn-1	Xn · (Yn+1-Yn-1)	
S58	1040.602	940.501	19.390	20177.272780	金属プレート標
S48	1026.178	951.363	2.311	2371.497358	
S49	1019.789	942.812	-19.390	-19773.708710	
S57	1034.181	931.973	-2.311	-2389.992291	金属プレート標
合計				385.069137	
合計面積				192.5345685	
地積				192.53	m ²

地番 ④2433-7					備考
NO	Xn	Yn	Yn+1-Yn-1	Xn · (Yn+1-Yn-1)	
S57	1034.181	931.973	19.387	20049.667047	金属プレート標
S49	1019.789	942.812	2.267	2311.861663	
S50	1013.383	934.240	-19.387	-19646.456221	
S56	1027.743	923.425	-2.267	-2329.893381	金属プレート標
合計				385.179108	
合計面積				192.5895540	
地積				192.58	m ²

地番 ⑤2433-8					備考
NO	Xn	Yn	Yn+1-Yn-1	Xn · (Yn+1-Yn-1)	
S56	1027.743	923.425	19.369	19906.354167	金属プレート標
S50	1013.383	934.240	8.660	8775.896780	
G4	1011.773	932.085	-8.539	-8639.529647	
G6	1006.919	925.701	-17.214	-17333.103666	
G7	1021.301	914.871	-2.276	-2324.481076	金属プレート標
合計				385.136558	
合計面積				192.5682790	
地積				192.56	m ²



凡例

筆界点	境界標の種類
田	コンクリート杭
☒	金属標
⊕	金属釘
☒	プラスチック杭
○	計算点
○	基準点

作成者	土地家屋調査士 宇都宮市平出町3832番地1 (令和6年1月16日作成) 平出 直	縮尺	—	申請人	株式会社ビジネスステーション21 代表取締役 原澤 直人	縮尺	1 / 500
-----	--	----	---	-----	---------------------------------	----	---------

地番	2433番4、 同番5乃至同番13に分筆	地積測量図
土地の所在	塩谷郡高根沢町大字宝積寺字東北原	

地番 ⑥2433-9						備考
NO	Xn	Yn	Yn+1-Yn-1	Xn · (Yn+1-Yn-1)		
G7	1021.301	914.871	15.799	16135.534499		金属プレート標
G6	1006.919	925.701	6.203	6245.918557		
B28	1003.402	921.074	-7.441	-7466.314282		
C11	1003.789	918.260	-4.521	-4538.130069		
C12	1006.020	916.553	-4.894	-4923.461880		
C13	1003.598	913.366	-11.191	-11231.265218		
S54	1014.098	905.362	-3.464	-3512.835472		金属プレート標
K05	1017.559	909.902	9.509	9675.988531		
合計				385.414666		
合計面積				192.7073330		
地積				192.70	m ²	

地番 ⑦2433-10						備考
NO	Xn	Yn	Yn+1-Yn-1	Xn · (Yn+1-Yn-1)		
S54	1014.098	905.362	16.610	16844.167780		金属プレート標
C13	1003.598	913.366	9.694	9728.879012		
C14	1001.372	915.056	1.322	1323.813784		
C15	998.556	914.688	-2.587	-2583.264372		
C17	996.873	912.469	-7.039	-7016.989047		
S29	993.249	907.649	-15.713	-15606.921537		
S53	1007.538	896.756	-2.287	-2304.239406		金属プレート標
合計				385.446214		
合計面積				192.7231070		
地積				192.72	m ²	

地番 ⑧2433-11						備考
NO	Xn	Yn	Yn+1-Yn-1	Xn · (Yn+1-Yn-1)		
S53	1007.538	896.756	-18.052	-18188.075976		金属プレート標
F01	1002.080	889.597	6.377	6390.264160		
K04	982.475	903.133	19.589	19245.702775		
K03	986.927	909.186	10.047	9915.655669		
K02	989.900	913.180	6.905	6835.259500		
M2	992.088	916.091	-0.711	-705.374568		
C17	996.873	912.469	-8.442	-8415.601866		
S29	993.249	907.649	-15.713	-15606.921537		
合計				-529.091943		
合計面積				264.5459715		
地積				264.54	m ²	

地番 ⑨2433-12						備考
NO	Xn	Yn	Yn+1-Yn-1	Xn · (Yn+1-Yn-1)		
S11	1043.803	965.978	-8.032	-8383.825696		
G3	1036.360	964.989	-6.081	-6302.105160		
S47	1032.555	959.897	-13.626	-14069.594430		
S48	1026.178	951.363	-17.085	-17532.251130		
S49	1019.789	942.812	-17.123	-17461.847047		
S50	1013.383	934.240	-10.727	-10870.559441		
G4	1011.773	932.085	-8.539	-8639.529647		
G6	1006.919	925.701	-11.011	-11087.185109		
B28	1003.402	921.074	-7.441	-7466.314282		
C11	1003.789	918.260	-4.521	-4538.130069		
C12	1006.020	916.553	-4.894	-4923.461880		
C13	1003.598	913.366	-1.497	-1502.386206		
C14	1001.372	915.056	1.322	1323.813784		
C15	998.556	914.688	-2.587	-2583.264372		
C17	996.873	912.469	1.403	1398.612819		
M2	992.088	916.091	9.461	9386.144568		
K01	996.477	921.930	19.583	19514.009091		金属プレート標
KC1	1006.953	935.674	23.305	23467.039665		
X4	1014.097	945.235	19.023	19291.167231		金属プレート標
X7	1021.167	954.697	18.819	19217.341773		金属プレート標
X8	1028.159	964.054	18.324	18839.985516		金属プレート標
A7	1034.859	973.021	1.924	1991.068716		金属プレート標
合計				-931.271306		
合計面積				465.6356530		
地積				465.63	m ²	

地番 ⑩2433-13						備考
NO	Xn	Yn	Yn+1-Yn-1	Xn · (Yn+1-Yn-1)		
K06	1053.838	958.076	-2.339	-2464.927082		
G2	1053.151	957.164	0.507	533.947557		金属プレート標
C3	1051.334	958.583	2.339	2459.070226		金属プレート標
G1	1052.026	959.503	-0.507	-533.377182		金属プレート標
合計				-5.286481		
合計面積				2.6432405		
地積				2.64	m ²	

総合計面積 2080.5814250 m²

恒久的地物等座標一覧

点名	X座標	Y座標	備考
S1	986.706	946.090	マンホール枠に刻印
S2	1016.974	988.733	マンホール枠に刻印
S4	1056.931	959.752	マンホール枠に刻印

測地系	任意座標系
測量年月日	令和6年1月16日
測量方法	トランシット測量

作成者	土地家屋調査士 宇都宮市平出町3832番地1	縮尺	—	申請人	株式会社ビジネスステーション21	縮尺	—
	(令和6年1月16日作成) 平出 直				代表取締役 原澤 直人		